


Le Dolomiti trentine,
 terreno ideale
 per le mountain bike.



Konny Krauß/ep

REPERTORI | LA GUIDA DEL CICLOTURISTA 2009


Il nostro Giro d'Italia

I più bei percorsi su due ruote del nostro Paese, per scoprirne le bellezze in modo ecologico, divertendosi e tenendosi in forma: la nuova edizione della Guida Touring *L'Italia in bicicletta* è dedicata a tutti coloro che amano questo mezzo, dai più allenati a chi usa la bici solo saltuariamente, alle famiglie con bambini: tutti possono trovare proposte e suggerimenti per una breve e facile gita, un impegnativo percorso a tappe o un itinerario in mountain bike. Un centinaio gli itinerari proposti, tutti corredati da cartografia specifica, descritti nel dettaglio e con prospetti riassuntivi degli aspetti tecnici (difficoltà, lunghezza, dislivello ecc.) e dei riferimenti utili (dagli indirizzi dell'assistenza tecnica agli alberghi, agriturismi e ristoranti consigliati). I tracciati si snodano in aree protette o vanno a scoprire zone attraversate da strade a basso traffico; non mancano i percorsi urbani, come quello di Ferrara, città delle biciclette per definizione, né le indicazioni delle

mete artistiche, culturali e naturalistiche lungo il tragitto. **Novità dell'edizione 2009 sono gli itinerari lungo le piste ciclabili:** 19 sono descritti nel dettaglio, 70 semplicemente segnalati. La sezione introduttiva è ricca di consigli pratici: come scegliere la bici ideale, l'abbigliamento e gli accessori più adatti, e molto altro ancora. La guida, realizzata in collaborazione con Milani cycles factory, ha 256 pagine e costa 20 euro; 16 euro per i soci Tci.


GUIDA VIAGGI

TOURING L'Italia in bicicletta



Nuova edizione
 Regione per regione, 100 itinerari
 dalla semplice gita al viaggio a tappe.
MILANI Novità: le principali piste ciclabili

Carte regionali a prova di bomba



NUOVA VESTE per le carte stradali e turistiche regionali d'Italia del Tci scala 1:200.000. Oltre alla cartografia Touring verificata e aggiornata puntualmente, le nuove mappe sono realizzate in materiale antistrappo e impermeabile, così da poterle consultare senza

problemi in qualsiasi situazione, anche sotto la pioggia. Sono 15 fogli che comprendono tutte le regioni italiane, in alcuni casi appaiate (come Piemonte-Valle d'Aosta e Calabria-Basilicata), già disponibili nei Punti Touring e in libreria a 7 euro (5,60 per i soci Tci).